Генеральный план Безменовского сельского совета.
Карта границ проектируемых функциональных зон
М 1:25000

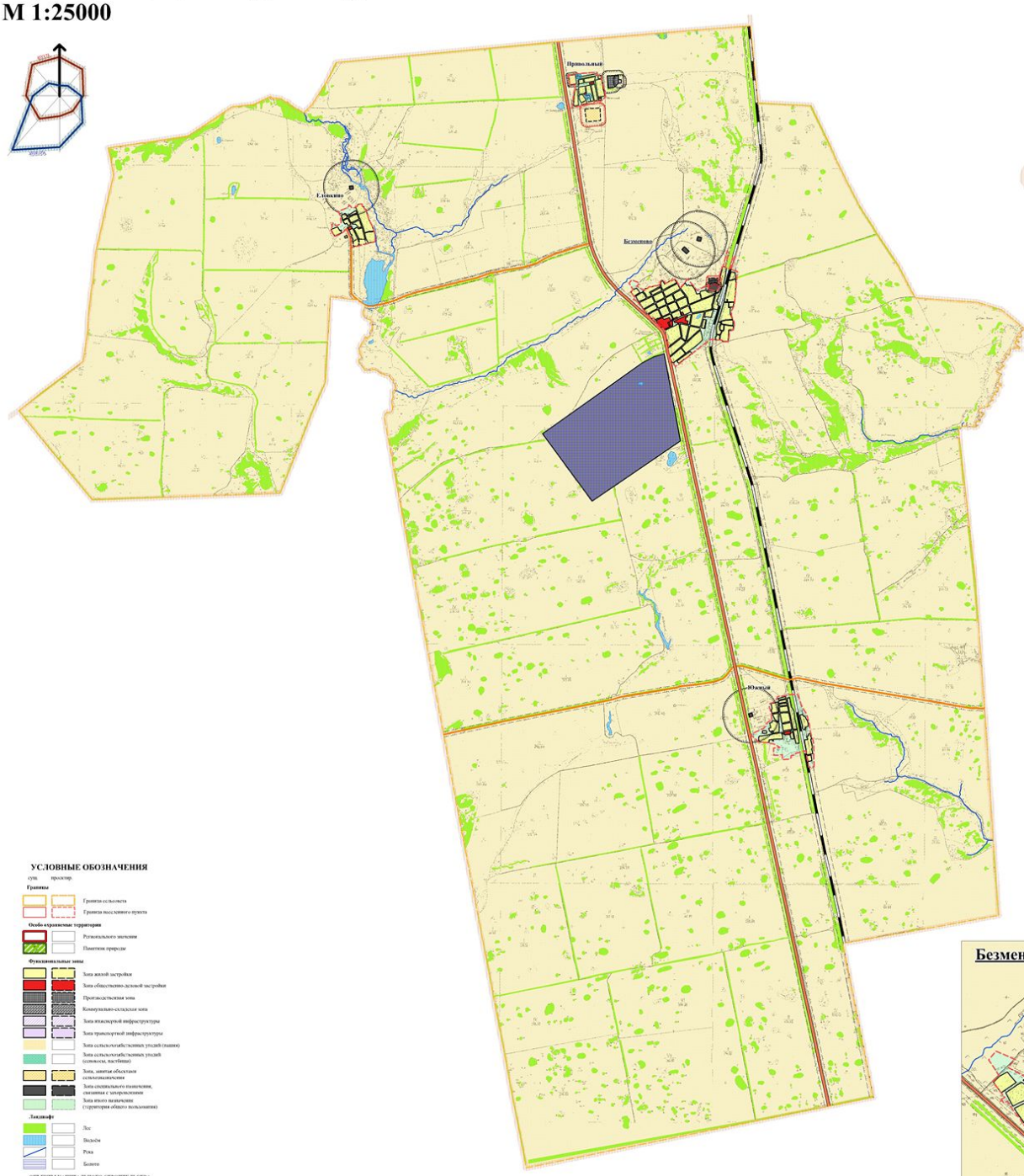

Фрагмент карты. Село Крутишка М 1:10000

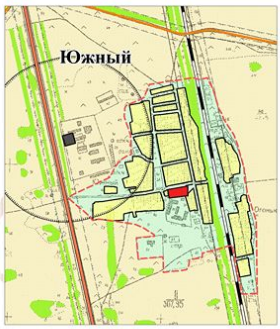

Фрагмент карты. Село Крутишка М 1:10000

Фрагмент карты. Село Крутишка М 1:10000

Фрагмент карты. Село Крутишка М 1:10000

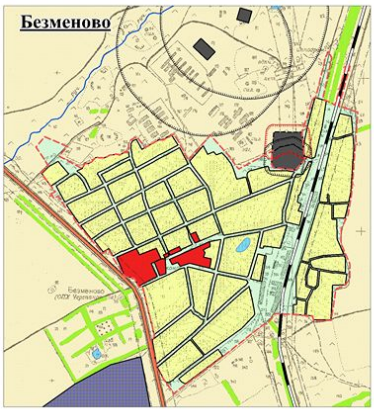

УСЛОВНЫЕ ОБОЗНАЧЕНИЯ

сущ. проектир.

Границы

- Граница сельсовета
- Граница населенного пункта

Особо охраняемые территории

- Регионального значения
- Памятник природы

Функциональные зоны

- Зона жилой застройки
- Зона общественно-деловой застройки
- Производственная зона
- Коммунально-складская зона
- Зона инженерной инфраструктуры
- Зона транспортной инфраструктуры
- Зона сельскохозяйственных угодий (пашня)
- Зона сельскохозяйственных угодий (сенокосы, пастбища)
- Зона, занятая объектами сельскохозяйственного
- Зона специального назначения, связанная с захоронениями
- Зона иного назначения (территории общего пользования)

Ландшафт

- Лес
- Водоём
- Река
- Болото

ОБЪЕКТЫ КАПИТАЛЬНОГО СТРОИТЕЛЬСТВА

Транспортная инфраструктура

- Железная дорога
- Дорога обычного типа федерального значения
- Дорога обычного типа регионального значения
- Дорога обычного типа межмуниципального значения
- Дорога обычного типа местного значения

Границы зон с особыми условиями использования

- Санитарно-защитная зона
- Санитарный разрыв (полоса отчуждения)
- Зона санитарной охраны источников питьевого водоснабжения
- Охранная зона
- Прибрежная защитная полоса
- Водоохранная зона

						ГП-01-2013			
						Генеральный план муниципального образования Безменовского сельсовета Черепанского района Новосибирской области			
Изм.	Кол.уч.	Лист	N док.	Подп.	Дата				
Директор		Петрунов				Безменовский сельсовет Черепанского района Новосибирской области	Стадия	Лист	Листов
Вед.спец.		Дмитриева					ГП	ГП-7	7
Архитектор		Надеин							
Проверил		Устранина				Генеральный план Безменовского сельского совета. Карта границ проектируемых функциональных зон М 1:25000	ООО "Корпус"		